



Côte Basque



Route de la Corniche et baie de Saint-Jean-de-Luz

CHIFFRES CLÉS

Linéaire de littoral : 35 km
Taux moyen de recul du trait de côte : -20 cm/an sur côtes rocheuses,
-0,5 à -1 m/an sur côtes sableuses

CALENDRIER

Études d'élaboration de la stratégie : 2012 - 2016
Période prévisionnelle du 1^{er} programme d'actions : 2017-2021

COÛT PRÉVISIONNEL DU PROGRAMME D' ACTIONS

15 millions d'euros financés par l'Europe, la Région Nouvelle-Aquitaine, le Département des Pyrénées-Atlantiques, la Communauté d'Agglomération Pays Basque et les Communes littorales

PORTEUR DE LA STRATÉGIE

Communauté d'Agglomération Pays Basque (CAPB)


De l'embouchure de l'Adour à la frontière espagnole, le littoral basque est composé d'une alternance de plages et de falaises rocheuses, soumises à l'érosion marine et aux mouvements de falaise. Consciente de ce phénomène, la CAPB a élaboré et met en oeuvre la stratégie locale de gestion des risques littoraux de la côte Basque, afin de préserver à la fois l'attractivité de son territoire et la sécurité des biens et des personnes. Sur les 8 communes littorales de la Communauté d'Agglomération Pays Basque, divisées en 10 secteurs, la stratégie locale a permis d'évaluer les risques d'érosion côtière (et localement de submersion marine) à l'horizon 2043, et de comparer différents scénarios de gestion. Véritable outil d'aide à la décision, cette stratégie locale a vocation à formaliser les choix de gestion pour lutter ou s'adapter au recul du trait de côte d'ici à 2043.

DIAGNOSTIC DE SENSIBILITÉ


La sensibilité socio-économique à l'érosion est globalement moyenne à forte sur l'ensemble de la côte basque en raison d'une urbanisation importante, notamment dans les secteurs urbains d'Anglet, Biarritz, Bidart, Guéthary, Saint-Jean-de-Luz, et Hendaye. La sensibilité environnementale et patrimoniale est forte sur le site de la Corniche Basque, et moyenne sur l'ensemble des autres secteurs, du fait notamment de l'importance du nombre de sites inscrits et classés.

MODES DE GESTION RETENUS

Ils sont précisés sur la période 2017-2043 avec des actions tant sur la côte rocheuse (confortement de falaises) que sableuse (rechargement de plages) et des actions complémentaires pour une approche globale du risque (suivi du trait de côte, amélioration des connaissances et de la culture du risque, réduction de la vulnérabilité...). Le programme complet inclut des actions portées par des maîtres d'ouvrages publics (CAPB, Communes, conseil départemental) comme privés. Afin de démarrer les actions opérationnelles, un premier programme d'actions a été priorisé pour la période 2017-2021.



Plages d'Anglet : Lutte active dure et souple



Cap Saint-Martin : Villas et bâtis menacés à court terme : lutte active dure



Erretegia : Projet de reconstitution et de renaturation de l'accès plage

ANGLET & BIARRITZ**BIDART & GUETHARY****SAINT-JEAN-DE-LUZ & CIBOURE****URRUGNE & HENDAYE****PROGRAMME D' ACTIONS****CONNAISSANCE & CULTURE DU RISQUE**

> Etudes d'actualisation et précision de l'aléa à différents horizons temporels, suivi des évènements extrêmes et de l'état des ouvrages

> Concertation, réunions de riverains, supports pédagogiques, mise à jour des PCS, élaboration des DICRIM, mise en place de marqueurs de l'érosion, analyse de la perception du risque

SURVEILLANCE & PRÉVISION DE L'ALÉA

> Compréhension et prévision de l'érosion des falaises et de l'endommagement des ouvrages (projet EZPONDA), surveillance opérationnelle de l'évolution du trait de côte, instrumentation des falaises et suivis opérationnels de l'évolution du trait de côte

> Outils d'alerte locaux pour prévision du risque vague submersion et vigilance météo (projet MAREA), définition de seuils de vigilance et d'alerte

ALERTE & GESTION DE CRISE

> Mise en place ou Révision des Plans Communaux de Sauvegarde

> Protocole d'évacuation, d'interdiction d'accès ou d'arrêt de sûreté



> Organisation de travaux d'urgence

PRISE EN COMPTE DU RISQUE DANS L'URBANISME

> Intégration du risque submersion identifié par les PPRLs inondation existants

> Intégration du risque érosion dans les documents d'urbanisme avec l'aide du porter à connaissance et dire de l'Etat élaboré par les services de l'Etat suite à une concertation avec la CAPB et les Communes littorales

> Information des professionnels de l'immobilier /urbanisme

RÉDUCTION DE LA VULNERABILITÉ & REPLI STRATÉGIQUE

> Analyse juridique sur la gestion des enjeux exposés aux mouvements de terrain



> Etudes ou programmation d'opérations de reconstitution ou de repli dans plusieurs cas particuliers

SITES CONCERNÉS :

Plage d'Erretegia (en lien avec le plan plage) et golf d'Illbaritz à Bidart, route de la Corniche entre Ciboure et Hendaye, campings, restaurants de Saint-Jean-de-Luz et Guéthary (en lien avec les démarches aménagement durable des stations)

LUTTE ACTIVE SOUPLE

> Accompagnement des processus naturels en lien avec les communes et le Conservatoire du Littoral

SITES CONCERNÉS :

Plage de Marinella à Anglet, plage de l'Uhabia à Bidart, dunes de Sokoburu à Hendaye



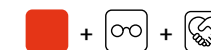
> Rechargements en sable et reprofilage des plages



> Etudes techniques, environnementales et réglementaires : plans de gestion des sédiments sableux en lien avec le projet MAREA

SITES CONCERNÉS :

Plages d'Anglet, d'Hendaye et de Biarritz

LUTTE ACTIVE DURE

> Cadrage juridique concernant la gestion et le financement des ouvrages de protection par les privés, regroupement des propriétaires pour la gestion coordonnée



> Reprise et/ou réalisation d'ouvrages de protection

SITES CONCERNÉS :

Petite Chambre d'Amour à Anglet, côte des basques à Biarritz, plage du centre de Bidart, baie de Saint-Jean-de-Luz
Jetée des Alcyons à Guéthary, approche croisée reconstitution (restaurants) dans le cadre de l'aménagement durable des stations

PILOTAGE DE LA STRATÉGIE LOCALE

> Animation de la stratégie en lien avec l'ensemble des acteurs institutionnels



Plages sableuses d'Anglet : rechargements et protection



Côte des basques, Biarritz : confortement de falaises



Plage d'Erretegia, Bidart : renaturation et reposition



Jetée des Alcyons, Guéthary : confortement et reposition



Campings d'Erromardie, Saint-Jean-de-Luz : repli stratégique



Quartier Socoa, Ciboure : confortement



Route de la Corniche à Urrugne : repli modéré



Front de mer et plage d'Hendaye : rechargements et protection